



**PRÉFET
DU PAS-DE-CALAIS**

*Liberté
Égalité
Fraternité*

**Direction départementale
des territoires et de la mer**

Service de l'Environnement
Unité Police de l'Eau et des Milieux Aquatiques

Arras, le **3 MAI 2021**

RECEPISSE DE DECLARATION

CREATION DE NEUF PIEZOMETRES DE SUIVI DE NAPPE

**COMMUNES DE NEUVILLE-BOURJONVAL, YTRES,
GRAINCOURT-LES-HAVRINCOURT, HAVRINCOURT, SAUCHY-LESTREE et BOURLON
ESIRIS IDF GEO**

VU le Code de l'Environnement et notamment le Livre II de la partie Législative et le Livre II, Chapitre IV de la partie Réglementaire ;

VU le Schéma Directeur d'Aménagement et de Gestion des Eaux (SDAGE), approuvé le 23 novembre 2015 ;

VU le décret du 29 juillet 2020 portant nomination de M. Louis LE FRANC en qualité de Préfet du Pas-de-Calais (hors classe) ;

VU l'arrêté préfectoral n°2021-60-05 du 15 janvier 2021 portant intérim de la DDTM du Pas-de-Calais ;

VU l'arrêté préfectoral n°2021-60-06 du 15 janvier 2021 portant délégation de signature ;

VU la déclaration au titre de l'article L 214-3 du Code de l'Environnement reçue le 26 février 2021, complétée le 26 avril 2021, présentée par Monsieur le Directeur de la Société ESIRIS IDF GEO, enregistrée sous le n°62-2021-00062 et relative à la création de neuf piézomètres de suivi de nappe sur les communes de NEUVILLE-BOURJONVAL, YTRES, GRAINCOURT-LES-HAVRINCOURT, HAVRINCOURT, SAUCHY-LESTREE et BOURLON ;

VU l'accusé de réception de la déclaration délivré le 15 mars 2021 ;

donne récépissé à : Monsieur le Directeur de la Société ESIRIS IDF GEO – 8 rue des Chênes Rouges à ETRECHY (91580) de sa déclaration concernant la création de neuf piézomètres de suivi de nappe destinés à la création d'un canal à grand gabarit et implantés sur les communes de NEUVILLE-BOURJONVAL, YTRES, GRAINCOURT-LES-HAVRINCOURT, HAVRINCOURT, SAUCHY-LESTREE et BOURLON.

Les ouvrages constitutifs de cet aménagement rentrent dans la nomenclature des opérations soumises à déclaration au titre de l'article L 214-3 du Code de l'Environnement. La rubrique concernée de l'article R 214-1 du Code de l'Environnement est la suivante :

<i>Rubrique</i>	<i>Intitulé</i>	<i>Régime</i>	<i>Arrêté de prescriptions générales correspondant</i>
1.1.1.0	Sondage, forage y compris les essais de pompage, création de puits ou d'ouvrage souterrain, non destiné à un usage domestique, exécuté en vue de la recherche ou de la surveillance d'eaux souterraines ou en vue d'effectuer un prélèvement temporaire ou permanent dans les eaux souterraines y compris dans les nappes d'accompagnement de cours d'eau (D)	Déclaration	11/09/2003

Le déclarant peut débiter son opération dès réception du présent récépissé et devra respecter les prescriptions générales définies dans les arrêtés dont les références sont indiquées dans le tableau ci-dessus et qui sont joints au présent récépissé. Au vu des pièces constitutives du dossier complet, il n'est pas envisagé de faire opposition à cette déclaration.

Copie de la déclaration et du présent récépissé sont adressées à la mairie des communes de NEUVILLE-BOURJONVAL, YTRES, GRAINCOURT-LES-HAVRINCOURT, HAVRINCOURT, SAUCHY-LESTREE et BOURLON où cette opération doit être réalisée, pour affichage pendant une durée minimale d'un mois, ainsi qu'à la CLE du SAGE de LA SENSEE pour information. Ces documents seront mis à disposition du public sur le site internet de la préfecture du Pas-de-Calais durant une période d'au moins six mois.

Conformément à l'article L 514-6 du Code de l'Environnement, la présente décision est soumise à un contentieux de pleine juridiction. Elle peut être déférée à la juridiction administrative compétente et notamment au tribunal administratif de LILLE dans les délais prévus à l'article R 514-3-1 du même code ou par l'application informatique «Télérecours citoyens» accessible par le site internet www.telerecours.fr.

1° Par les tiers intéressés en raison des inconvénients ou des dangers que le fonctionnement de l'installation présente pour les intérêts mentionnés aux articles L 211-1 et L 511-1 du Code de l'Environnement dans un délai de quatre mois à compter du premier jour de la publication ou de l'affichage de ces décisions en mairie des communes de NEUVILLE-BOURJONVAL, YTRES, GRAINCOURT-LES-HAVRINCOURT, HAVRINCOURT, SAUCHY-LESTREE et BOURLON ;

2° Par le déclarant dans un délai de deux mois à compter de la date à laquelle la décision lui a été notifiée.

Le Service de l'Environnement en charge de la police de l'eau devra être averti de la date de début des travaux ainsi que de la date d'achèvement des ouvrages.

Les ouvrages, les travaux et les conditions de réalisation et d'exploitation doivent être conformes au dossier déposé.

L'inobservation des dispositions figurant dans le dossier déposé pourra entraîner l'application des sanctions prévues à l'article R 216-12 du Code de l'Environnement.

En application de l'article R 214-40 du Code de l'Environnement, toute modification apportée aux ouvrages, installations, à leur mode d'utilisation, à la réalisation des travaux ou à l'aménagement en résultant, à l'exercice des activités ou à leur voisinage et entraînant un changement notable des éléments du dossier de déclaration initiale doit être portée avant réalisation, à la connaissance du Préfet qui peut exiger une nouvelle déclaration.

L'article R 214-40-3 du Code de l'Environnement précise que, sauf cas de force majeure ou de demande justifiée et acceptée de prorogation de délai, la déclaration d'un projet cesse de produire effet lorsque celui-ci n'a pas été mis en service ou réalisé dans le délai fixé par l'arrêté d'autorisation ou, à défaut, dans un délai de trois ans à compter de la date de déclaration, à défaut de quoi la déclaration devient caduque.


Les agents mentionnés à l'article L 172-1 du Code de l'Environnement, et notamment ceux chargés de la police de l'eau et des milieux aquatiques, auront libre accès aux installations objet de la déclaration, à tout moment, dans le cadre d'une recherche d'infraction.

Les droits des tiers sont et demeurent expressément réservés.

Le présent récépissé ne dispense en aucun cas le déclarant de faire les déclarations ou d'obtenir les autorisations requises par d'autres réglementations.

Pour le Préfet et par délégation,
Pour le Directeur Départemental des
Territoires et de la Mer par intérim

L'Adjointe au Chef du Service de l'Environnement


Huguette VILLAR

Pièces jointes :

- Plan de situation
- Prescriptions générales du 11/09/2003 relatives à la création de forage.



**PRÉFET
DU PAS-DE-CALAIS**

*Liberté
Egalité
Fraternité*

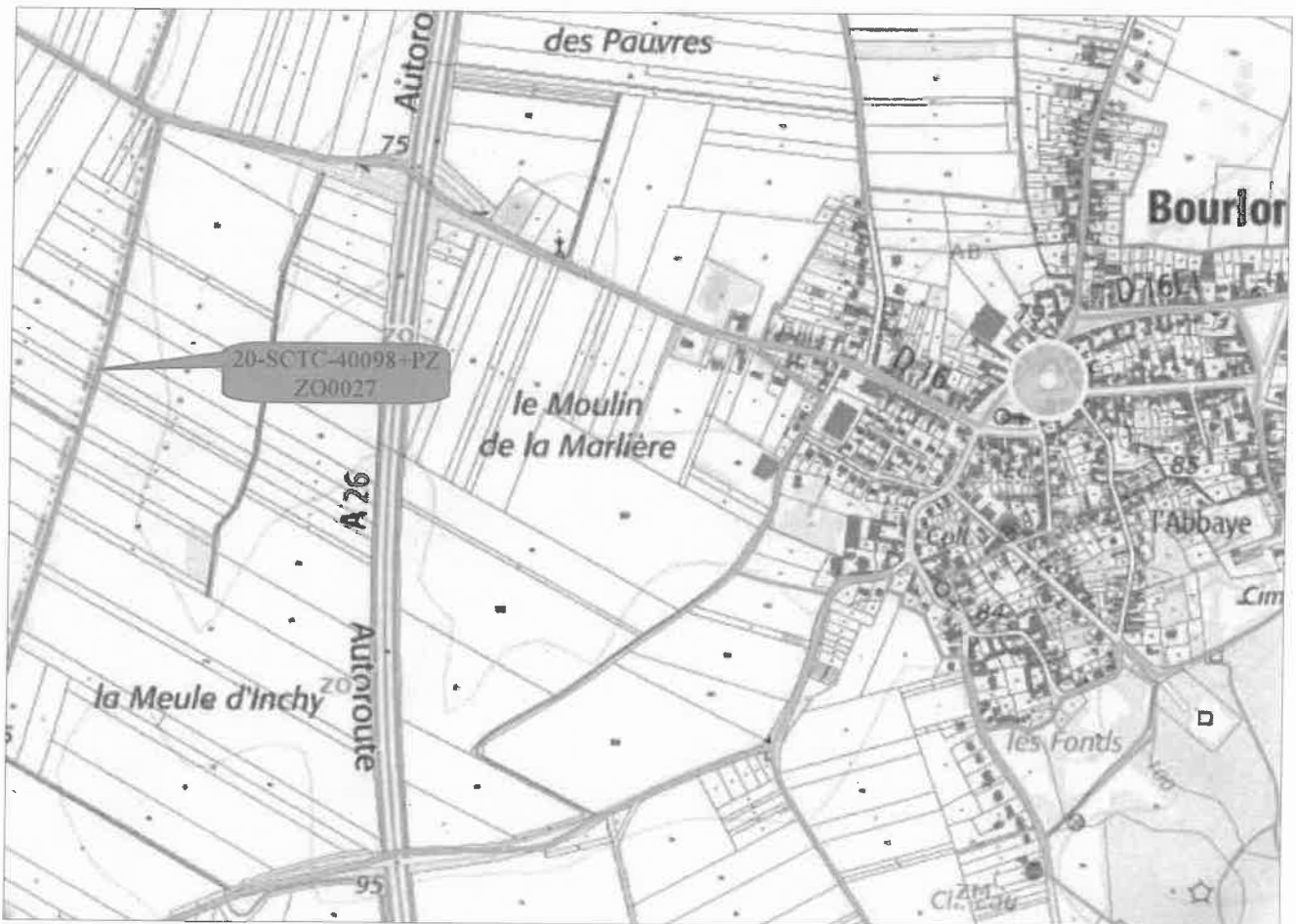
**Direction départementale des territoires
et de la mer du Pas-de-Calais**

Service de l'Environnement
Unité Police de l'Eau et des Milieux Aquatiques

ESIRIS IDF GEO

BOURLON

Plan de situation





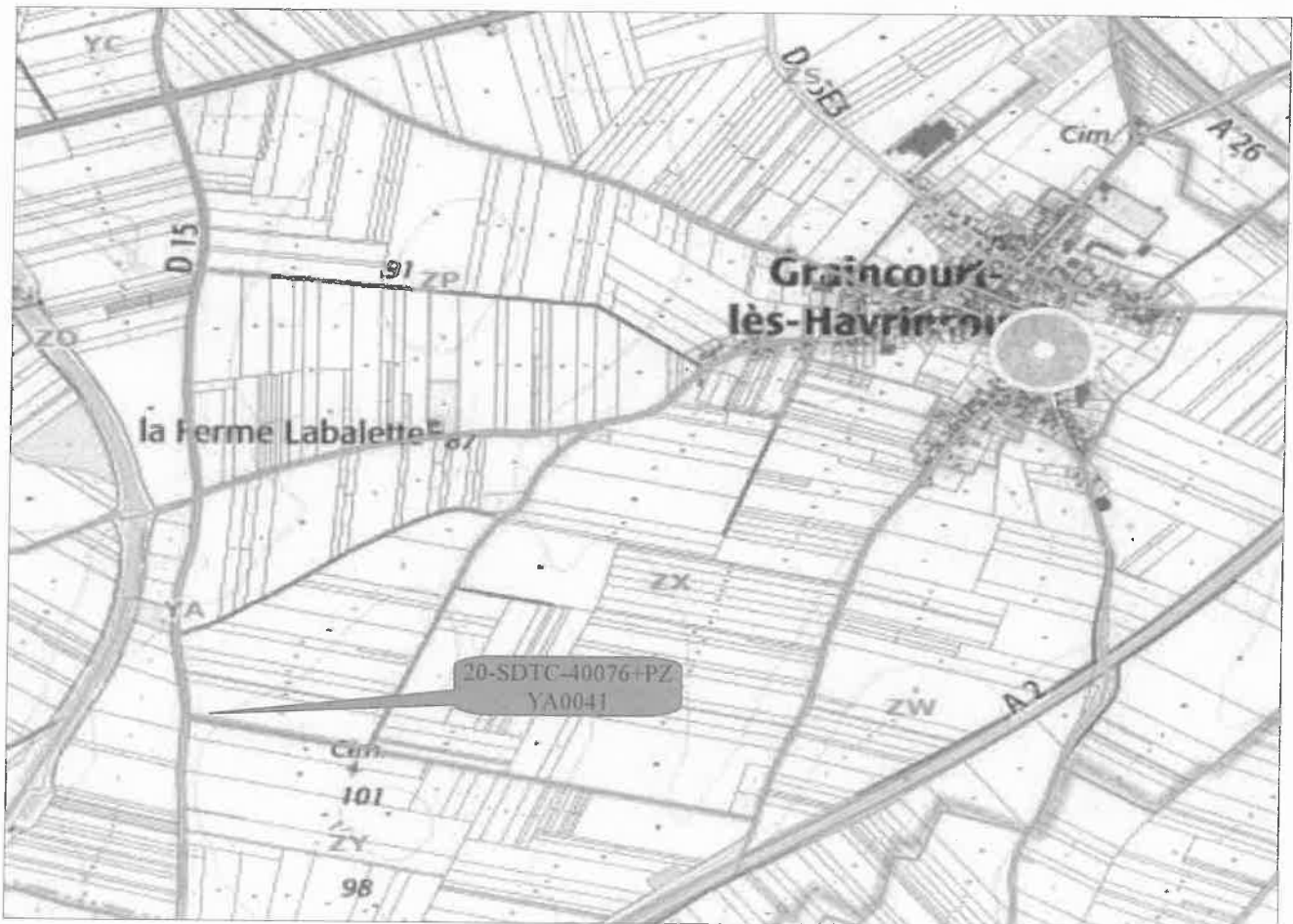
**PRÉFET
DU PAS-DE-CALAIS**

*Liberté
Égalité
Fraternité*

**Direction départementale des territoires
et de la mer du Pas-de-Calais**

Service de l'Environnement
Unité Police de l'Eau et des Milieux Aquatiques

**ESIRIS IDF GEO
GRAINCOURT-LES-
HAVRINCOURT
Plan de situation**





PRÉFET DU PAS-DE-CALAIS

Liberté
Égalité
Fraternité

Direction départementale des territoires
et de la mer du Pas-de-Calais

Service de l'Environnement
Unité Police de l'Eau et des Milieux Aquatiques

ESIRIS IDF GEO
HAVRINCOURT
Plan de situation





PRÉFET DU PAS-DE-CALAIS

Liberté
Égalité
Fraternité

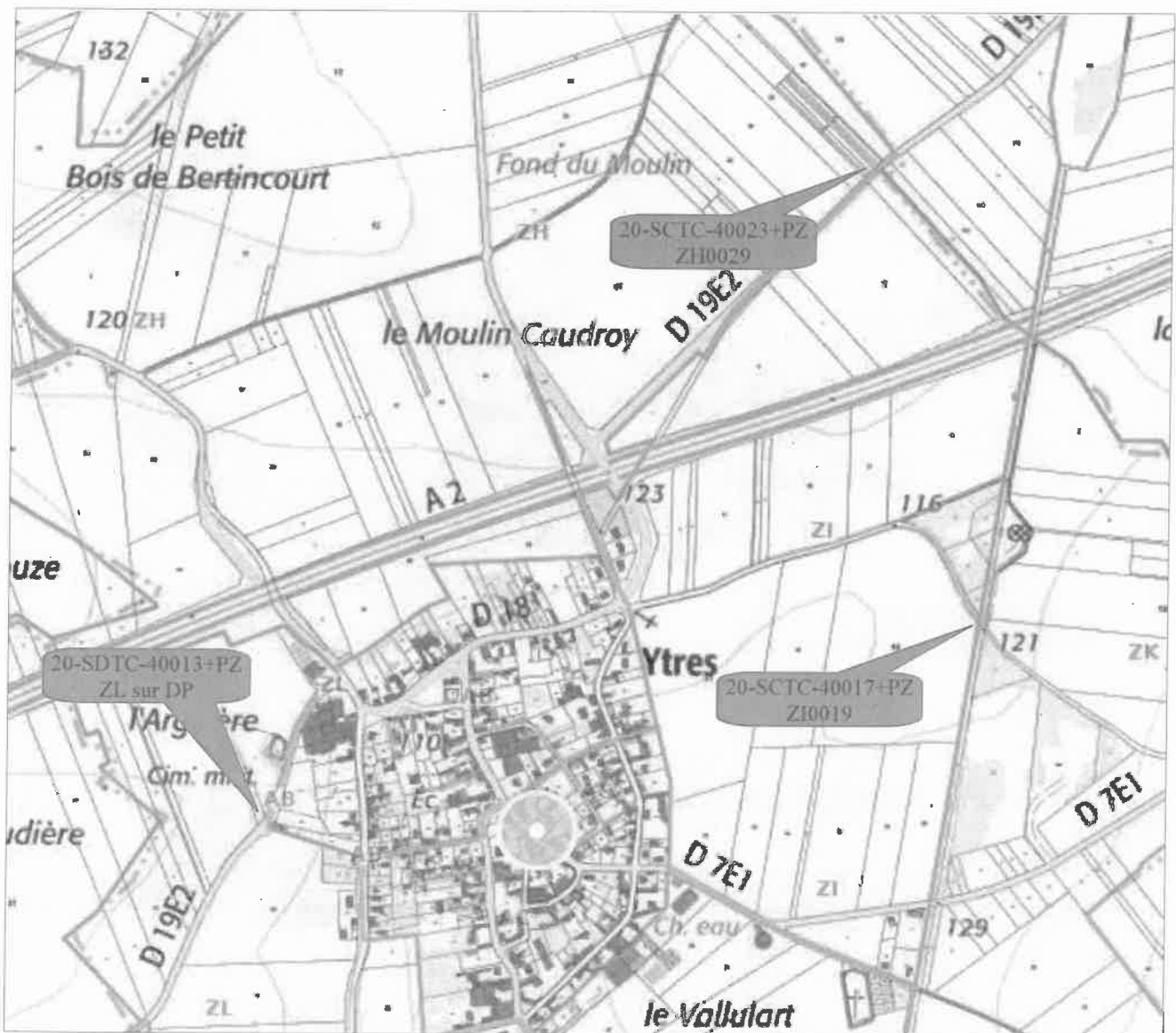
Direction départementale des territoires
et de la mer du Pas-de-Calais

Service de l'Environnement
Unité Police de l'Eau et des Milieux Aquatiques

ESIRIS IDF GEO

YTRES

Plan de situation





**PRÉFET
DU PAS-DE-CALAIS**

*Liberté
Égalité
Fraternité*

**Direction départementale des territoires
et de la mer du Pas-de-Calais**

Service de l'Environnement
Unité Police de l'Eau et des Milieux Aquatiques

**ESIRIS IDF GEO
NEUVILLE-BOURJONVAL
Plan de situation**

